

POLSKIE TOWARZYSTWO TURYSTYCZNO - KRAJOZNAWCZE
REGIONALNY ODDZIAŁ SZCZECIŃSKI
im. Stefana Kaczmarka



70-210 Szczecin,
ul. Ks. Kardynała Stefana Wyszyńskiego 10
tel. /faks (91)434-56-24
e-mail: rospttk@poczta.onet.pl
www: ros.pttk.pl



REGULAMIN

Rajdu turystycznego Szlakami Polskiego Szczecina

28 kwietnia 2019 r.

*Meta – Polana Harcerska
(Szczecin Głębokie)
Czynna od godz. 12:00*



Ryc.: *Urząd Wojewódzki w Szczecinie
(Fot. Internet)*



Meta Rajdu
zlokalizowana została
na Polanie Harcerskiej
w Dolinie Siedmiu Młynów.

Autor planu – Janusz Wesolek®

*Złot jest organizowany i prowadzony społecznie
przez Kadrę PTTK ROS im. Stefana Kaczmarka*

Turysto pamiętaj!!!

- * *Nie dewastujmy urządzeń turystycznych, bo być może jutro ktoś z naszej rodziny nie będzie miał, gdzie odpocząć.*
- * *Nie niszczy drzew, krzewów i runa - dajmy szansę poznać naszą przyrodę dzieciom i wnukom.*
- * *Nie wjeżdżajmy samochodem do lasu - uwierzmy w możliwości swoich nóg.*
- * *Nie śmiećmy, aby potem nie narzekać, że żyjemy w brudnym środowisku.*
- * *Mając psa na smyczy, dbamy o jego bezpieczeństwo i bezpieczeństwo otoczenia.*
- * *Nie płoszymy zwierzyny - las to w końcu jej dom, my jesteśmy tylko gośćmi.*

Z kart historii...

W dniu 26 kwietnia minę 74 lata od dnia, w którym Szczecin zmieniony przez Niemców w „twierdzę” kapituluje przed dowódcą rosyjskim- generałem Pawłem Batowem. W walkach o Szczecin brali udział polscy artylerzyści, wspomagając z terenów Puszczy Bukowej okrążający atak na Szczecin.



30 kwietnia tegoż roku władzę w mieście objęła administracja polska na czele z pierwszym prezydentem miasta- Piotrem Zarembą. W wyniku trwających sporów dotyczących przebiegu zachodniej granicy Polski musiała ona trzykrotnie opuszczać zajęty już Szczecin, by ostatecznie wrócić tu 5 lipca 1945r.

Pierwszym wojewodą był Leonard Borkowicz, a siedzibą władz miasta i województwa - obecny budynek Urzędu Wojewódzkiego przy Wałach Chrobrego. Pierwsze dni administracji polskiej w Szczecinie były bardzo trudne- główną władzą był rosyjski komendant wojenny, a ponad to istniały dwa ośrodki władzy cywilnej: polski i niemiecki. W Szczecinie było około 1600 Polaków i prawie 84000 Niemców. Niemiecka władza cywilna przestała istnieć po ewakuacji ludności niemieckiej w 1947r. na zachód, a władza radziecka opuściła strefę portową dopiero w 1955r.

Szczecin będący w gruzach, w 75% - stopniowo był odbudowywany. Trzeba było czterech pokoleń, aby miasto wyglądało tak, jak dzisiaj.

Na szczecińskich Jasnych Błoniach od 1979r. stoi Pomnik Czynu Polaków- z trzema orłami, będącymi symbolicznym przedstawieniem trzech pokoleń Polaków odbudowujących, zagospodarowujących i zamieszkujących dzisiejszy Szczecin i Pomorze Zachodnie.

Drugim pomnikiem, odsłoniętym w 1995r. na Jasnych Błoniach jest postać papieża Polaka- Jana Pawła II. Wymownym jest to, że postać papieża zwrócona jest w kierunku pomnika z trzema orłami - do polskiego Szczecina, polskiego Pomorza Zachodniego - dawnego Księstwa Pomorskiego.

Trzecim pomnikiem, dokumentującym związki Księstwa Pomorskiego z państwem polskim jest stojący przed Zamkiem Książąt Pomorskich pomnik księcia Bogusława X i jego żony Anny. A przecież Anna Jagiellonka - to córka polskiego króla, a książę Bogusław X to ten, który stworzył silne Księstwo Pomorskie.

Zastanówmy się nad tymi faktami wędrując trasami Naszego Rajdu.

Organizatorzy

Uczestnicy zlotu zobowiązani są do:

1. Przestrzegania regulaminu zlotu.
2. Przestrzegania Karty Turysty.
3. Przestrzegania Kodeksu Drogowego.
4. Przestrzegania przepisów ppoż.
5. Przestrzegania przepisów o ochronie przyrody.



Pozostałe uregulowania:



1. Osoby niepełnoletnie i niepełnosprawne mogą brać udział w rajdzie tylko pod opieką dorosłych lub opiekunów.
2. Po wyczerpaniu limitu na daną trasę lub w innych uzasadnionych przypadkach, organizatorzy mogą przesunąć uczestników na inną trasę.
3. W przypadku nie stawienia się uczestników na metę lub nieprzestrzegania obowiązków wymienionych w powyższych regulaminach, nie będą przysługiwać im świadczenia rajdowe.
4. Ostateczna interpretacja regulaminu należy do Komitetu Organizacyjnego.

UWAGA!!! Wszyscy uczestnicy rajdu nieposiadający ważnej legitymacji PTTK ubezpieczają się we własnym zakresie!

Ostateczna interpretacja Regulaminu należy do Organizatorów imprezy.

Organizacja konkursów na mecie
(rozpoczęcie o godzinie 12³⁰, zakończenie 13³⁰)

Nazwa konkursu	Prowadzący
Krajoznawczo - przyrodniczy	Krystyna Wolniak
Piosenki turystycznej	Józef Smolański i Roman Urbaniak
Rzut do celu	Mirosław Dudziński
Żarłok	IV LO w Szczecinie
Fotograficzny	Janusz Wesolek, Wiesława Borkowska
Bieg w workach	IV LO w Szczecinie
Wędka	SKTKol. „Neptun”



Białe róże (Piosenka do plecaka)

Rozkwitały pąki białych róż,
Wróć, Jasieńku, z tej wojenki już,
/Wróć, ucałuj, jak za dawnych lat,
Dam ci za to róży najpiękniejszy kwiat./x2

Kładłam ci ja idącemu w bój,
Białą różę na karabin twój,
/Nimeś odszedł, mój Jasieńku, stąd,
Nimeś próg przestąpił, kwiat na ziemi zwiądl./x2

Ponad stepem nieprzejrzana mgła,
Wiatr w burzanach cichuteńko lka.
/Przyszła zima, opadł róży kwiat,
Poszedł w świat Jasieńko, zginął za nim ślad./x2

Już przekwitły pąki białych róż
Przeszło lato jesień zima już
/Cóż ci teraz dam, Jasieńku, hej,
Gdy z wojenki wrócisz do dziewczyny swej./x2

Hej, dziewczyno ulan w boju padł
Choć mu dałaś białej róży kwiat
/Czy nieszczerzy był twej dłoni dar
Czy też może wygasł twego serca żar./2x

W pustym polu zimny wicher dmie
Już nie wróci twój Jasieńko, nie
Śmierć okrutna zbiera krwawy łup
Zakopali Jasia twego w ciemny grób./2x

Jasieńkowi nic nie trzeba już,
Bo mu kwitną pąki białych róż,
/Tam pod jarem, gdzie w wojence padł,
wyrósł na mogile białej róży kwiat./x2

Nie rozpaczaj, lube dziewczę, nie,
W polskiej ziemi nie będzie mu źle.
/Policzony będzie trud i znój,
Za Ojczyznę poległ ukochany twój./x2



Patronat Honorowy – Prezes PTTK ROS Danuta Borkowska

Komitet organizacyjny:

Komisje, Kola i Kluby Turystyczne działające
przy Regionalnym Oddziale Szczecińskim
im. Stefana Kaczmarka w Szczecinie

Partner medialny: Kurier Szczeciński

Kierownik mety: Roman Przybyłowicz

Konferansjer: Józef Smolański

Projekt znaczka: Agnieszka Korenkiewicz, Wykonanie: Topcolor Bydgoszcz

Regulamin rajdu: Waldemar Hejza i Janusz Wesolek

Zgłoszenie udziału:

Zgłoszenia przyjmuje biuro oddziału (do dnia 17.04.2019 r.)
od wtorku do piątku, w godzinach od 13⁰⁰ do 17⁰⁰.

Wpłaty wpisowego można dokonać w siedzibie PTTK ROS lub przelewem
na konto PEKAO S.A. I O/Szczecin 03124038131111000043756810,

z dopiskiem „Szlakami Polskiego Szczecina”,

z jednoczesnym powiadomieniem telefonicznym - tel. 914345624.

Ilość miejsc na poszczególnych trasach ograniczona,

Wpisowe (w terminie do 17.04.2019 r.):

Członkowie PTTK – 3 zł.

Pozostali uczestnicy – 5 zł.

W terminie późniejszym (nie gwarantujemy pełnych świadczeń!)

Wpisowe przeznaczone jest na samorealizację imprezy!!!

W ramach wpisowego uczestnikom przysługują następujące świadczenia:

- znaczek rajdowy,
- posiłek turystyczny,
- odcisk okolicznościowej pieczęci,
- punkty na odznaki turystyki kwalifikowanej,
- drobne upominki dla zwycięzców konkursów,
- opieka przodownicka na trasach imprezy.





Trasy piesze

Trasa 1 Start: godz. 09.30, długość trasy ok. 9 km.

Szczecin Głębokie (pętla tramwajowa linii 1 i 9) – szlak czerwony – Leśniczówka Owczary – szlak czarny – Pilchowo – Jasmundzka Struga – szlak żółty – dolina Osówki (Dąb przy Ustroniu) – szlak niebieski – **Polana Harcerska (meta)**. Powrót na Głębokie + 2 km.
Prowadzenie: Czesław Rząsa



Trasa 2 Start: godz. 10.30, długość trasy ok. 7 km.

Podbórz (pętla autobusowa linii 87) – ul. Podbórzeńska – szlak żółty – Pomnik Poległych Sportowców – Bystry Potok (węzeł szlaków) – szlak czerwony – Wielecka Góra – szlak zielony – Osówka (Dolina Siedmiu Młynów) – **Polana Harcerska (meta)**. Powrót na Głębokie + 2 km. Prowadzenie: Roman Urbaniak

Trasa 3 Start: godz. 09.45, długość trasy ok. 9 km. Dojazd autobusem linii 80 i linii komunikacji zastępczej 803 (przystanek Wojciechowskiego).

Las Arkoński (pętla) – szlak zielony – Wzgórze Arkony (ruiny wieży Quistorpa) – Zielonka – Żabiniec – szlak czarny – Osów (pętla) – szlak czerwony – ul. Miodowa – Szczecińska Gubałówka – ul. Lisiej Góry – Osówka – szlak zielony – ul. Pod Urwiskiem – Droga Siedmiu Młynów – **Polana Harcerska (meta)**. Powrót na Głębokie + 2 km. Prowadzenie: Janusz Wesolek



Trasa 4 Dowolna - według regulaminu OTP.

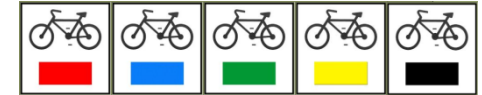
Opracowanie: Oddziałowa Komisja Turystyki Pieszej PTTK ROS w Szczecinie

Karta turysty

- Turystyka odradza Twe siły, pomaga każdemu, szczególnie młodzieży, poznawać Ojczyznę.
- Przyroda i dorobek kulturalny są własnością całego narodu i Ty jesteś za nie odpowiedzialny.
- Turysta - Twój przyjaciel, służ mu radą i pomocą.
- Zwiedź to, o czym czytałeś - przeczytaj o tym, co masz zwiedzić.
- Dopuść naturę do głosu - nie hałasuj.

- Zostaw miejsce pobytu w takim stanie, w jakim chciałbyś je zastać.
- Ogień i szkło źródłem niebezpieczeństwa - uważaj!
- Alkohol wrogiem turystyki - unikaj go na wycieczce.
- Zachowaj ostrożność - Twoja lekkomyślność zagraża Tobie i innym.
- Turysta wszędzie gościem - pozostawiaj po sobie dobre wspomnienie.
- Nie bądź obojętny wobec niewłaściwego zachowania innych.
- Dobry humor pomaga turystyce w każdej sytuacji - uśmiechnij się!

Trasy rowerowe



Trasa nr 1 Start godz. 9³⁰ Jezioro Głębokie – Pilchowo – Tanowo – Tatynia – Jasienica – Police – Siedlice – Pilchowo – Polana Harcerska. Ok. 36 km + powrót. Prowadzenie: SKTKol. „Neptun”

Trasa nr 2 Start godz. 9³⁰

Rondo Gierosa (Jezioro Słoneczne) – ul. Okulickiego – Ostoja – Rajkowo – Warzymice – Przeclaw – Smętowice – Smolecin – Barnisław – Warnik – Bobolin – Stobno – Dołuże – Wąwelnica – Redlica – Bezrzecze – Wołczkowo – Jezioro Głębokie – **Polana Harcerska. Ok. 42 km + powrót. Prowadzenie: STKKol. „88”**



Trasa nr 3 Dowolna według regulaminu KOT

Opracowanie: Regionalna Komisja Turystyki Kolarskiej PTTK w Szczecinie

Uwaga! Młodzież do lat 18 obowiązuje posiadanie karty rowerowej oraz obowiązek uczestnictwa z opiekunem (osoba dorosła).



**Rok 2019 - Rok Młodych
„Z PTTK wspólnym szlakiem”**

Motto: „My Krajoznawcy w zgodnym szeregu,
z pieśnią wędrujem wzdłuż Odry brzegu,
od gór wysokich poprzez doliny,
nęci Nas z dala, nasz Bałtyk siny!”